

207 Ls  
320 343  
400/4

**GINA BRWINÓW**

**ŻÓŁWIN**

**MIEJSCOWY PLAN ZAGOSPODAROWANIA PRZESTRZENNEGO - oznaczony jako cz. II**

2  
270/1  
270/5  
220  
271  
273  
276  
274  
275  
277  
278  
279  
327/11  
327/1  
327/1

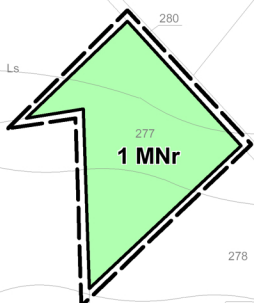
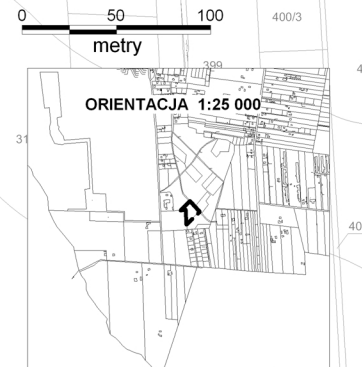
**RYSunEK PLANU NR 2**

**SKALA 1 : 2 000**





Załącznik do uchwały Rady Miejskiej  
w Brwinowie z dnia 6 marca 2006 r.  
nr LIII/539/2006

Opublikowano w Dzienniku Urzędowym  
Województwa Mazowieckiego z dnia 26 maja 2006 r.  
Nr 98, poz. 3255



**OZNACZENIA:**

-  GRANICA OPRACOWANIA
-  LINIE ROZGRANICZAJĄCE TERENY O RÓŻNYM PRZEZNACZENIU

**SYMBOLE PRZEZNACZENIA TERENU:**

-  **MNr** TERENY ZABUDOWY MIESZKANOWEJ MIEKIEJ JEDNORODZINNEJ, REZYDENCJONALNEJ